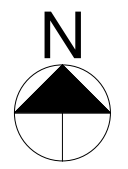



© Denne tegningen er NORLYS Arkitektur AS sin eiendom, og må ikke benyttes eller gjenbrukes uten skriftlig samtykke, jfr. lov om opphavsrett til åndsverk.











**FORELØPIG KART**  
 Skal ikke brukes til byggesøknad.  
 Tiltaket er ikke ferdig prosjektert.  
 Det kan komme nødvendige endringer ved detaljprosjektering.



## TEGNFORKLARING



### FARGESYMBOLER

- |   |                                  |   |  |
|---|----------------------------------|---|--|
|  | - Takoverflate                   |  | - Felles grøntareal  |
|  | - Balkonger & terrasse på bakken |  | - Sand   |
|  | - Plen                           |  | - Grønt areal, eks. vegetasjon eller arrondert og tilsådd. |
|  | - Gårdsplass & gangareal - grus  |  | - Hensynssone høyspent                                     |

### PUNKTSYMBOLER

-  - Hovedinngang
- C - Carport
- P - Parkering
- R - Renovasjon
- T - Trafo
- KS - Kabelskap

### LINJER

-  - Gjerde
-  - Støttemur

**Sukkestadtunet**  
 Sukkestadtunet  
 2850 Lena Gnr / Bnr: 166 / 179

**HUS1 AS**

Byggesøknad



Rev	Dato	Beskrivelse	Sign
C	17.12.22	Tilføyet gjerde & støttemur, justert gårdsplass	jm
B	16.12.21	Divs. justering - salgskart	jm
A	09.12.21	Oppdaterte divs. detaljer & utearealer	jm

Salgskart				
prosjektnr.	tegnnr.	målestokk	dato opprettet	revisjon
21124	540	1 : 500	28.10.21	C
<b>NORLYS</b> arkitektur				tegnet av jm
Norlys arkitektur as Hertzbergs gate 34 PB 4234 2307 Hamar post@norlysarkitektur.no www.nordbolig.no				kontr. av IS

22.12.2022 09:46:53